



# | CENTRI E | LUOGHI

EDUCAZIONE ALL'AMBIENTE E ALLA SOSTENIBILITÀ  
NELLA PROVINCIA OLBIA TEMPIO

# CONTENUTI

Premessa	1
... il mondo in un granello di sabbia	2
Se ascolto dimentico, se vedo ricordo, se faccio capisco	6
Tra le maglie della rete	8
Il nodo della rete	9
I centri e i luoghi	10
Area Marina Protetta Tavolara - Punta Coda Cavallo	11
Ente Foreste della Sardegna	16
Parco Fluviale del Padrongianus	21
Parco Nazionale Arcipelago di La Maddalena	26
Gli operatori ... in rete	30
Per saperne di più...	36



PROVINCIA  
OLBIA TEMPIO



## PREMESSA

La società moderna non ha ancora completamente acquisito coscienza della necessità di adottare comportamenti più responsabili nei confronti dell'ambiente; in questo senso l'educazione all'ambiente e alla sostenibilità assume un ruolo centrale rappresentando un impegno ed un'opportunità che coinvolge tutti gli attori sociali, chiamati, a diversi livelli, a definire obiettivi, strategie, attuare azioni per attività integrate, in grado di produrre una crescita culturale tale da riflettersi sulla qualità ambientale e sulla nostra società.

Questo catalogo presenta i **Centri** e i **Luoghi di Educazione all'Ambiente e alla Sostenibilità**, attivi sul territorio della Gallura e del Monte Acuto, presso i quali si organizzano e realizzano attività di educazione e formazione ambientale, campagne di informazione, iniziative di promozione di un modello basato innanzitutto sul rispetto della natura e la divulgazione di stili di vita attenti all'ambiente, attraverso la riscoperta e valorizzazione del territorio locale.

Il coinvolgimento dei vari soggetti nel campo dell'educazione ambientale è una delle azioni chiave che l'Amministrazione provinciale Olbia Tempio sta mettendo in campo attraverso il proprio **Nodo In.F.E.A.** (INformazione Formazione ed Educazione Ambientale) con l'intento di mobilitare i vari soggetti che vivono il territorio e metterli in **rete** tra loro al fine di stimolare la condivisione del proprio sapere, saper-fare e saper-essere, in maniera sinergica, per coinvolgere e responsabilizzare le diverse categorie sociali ed economiche, la popolazione scolastica e la comunità tutta verso la costruzione di una propria **coscienza ecologica**.

Assessore all'Ambiente e alla Sostenibilità Provincia Olbia Tempio  
Avv. Pietro Vittore Carzedda

Pag 1: tratto di costa dell'Isola di Santo Stefano e, sullo sfondo, il litorale di Palau con la caratteristica Roccia dell'Orso © Ivo Piras





## ... IL MONDO IN UN GRANELLO DI SABBIA

W. BLAKE

La Provincia Olbia Tempio racchiude nei suoi confini due regioni storiche della Sardegna Nord orientale: la Gallura e il Monte Acuto.

Questo territorio ha una storia remota di rocce e di mari. Rocce antichissime come il granito (340-280 milioni di anni), modellate, erose e trasportate dai venti, diventano mobili e attive nella vivacità della bianchissima sabbia delle nostre spiagge, o disegnano il paesaggio con forme bizzarre (tafoni, **Roccia dell'Orso**) e domi sontuosi (**Monte Pulchiana**). Rocce "più giovani" (160-130 milioni di anni), nate

in fondo ad un antico mare, ora, imponenti, si stagliano a formare isole e promontori (**Tavolara** e **Capo Figari**) o delineano morbide vallate collinari (26-5,2 milioni di anni), percorse da fiumi che si aprono in un lago (**Coghinas**). E ancora: rocce compresse, fuse e trasformate dalla forza e dal calore della Terra in movimento (migmatiti: 325-225 milioni di anni) e coste, frastagliate e costellate di piccole isole, dove pareti a picco sul mare lasciano spazio, a volte, a luccicanti litorali sabbiosi.

La **macchia mediterranea** e la **gariga** sono il manto verde che ricopre queste forme di paesaggio: gli alberi, gli arbusti e le piante aromatiche hanno spesso foglie coriacee che resistono alle alte temperature estive e contengono oli essenziali che pervadono di profumo gli ambienti della nostra Isola. **Boschi di sughere** e **olivastrini secolari**, pascoli e radure, raccontano storie di uomini che da sempre hanno modificato il territorio, ridisegnandolo secondo le proprie esigenze ma rispettando i tempi e i ritmi della Natura.



Pag 2: la spiaggia di Porto Istana: sullo sfondo le isole di Tavolara e Molarà © Ivo Piras

Pag 3 in alto: sughera © Ivo Piras

Pag 3 in basso a sinistra: il territorio della Gallura visto dal Monte Limbara. Sullo sfondo Santa Teresa di Gallura, le Bocche di Bonifacio e la Corsica © Ivo Piras

Pag 3 in basso a destra: lago Coghinas © Ivo Piras

Pag 4 in sequenza: orchidea (*Anacamptis papilionacea* var. *grandiflora*) © Ivo Piras, agrifoglio (*Ilex aquifolium*) © Ivo Piras, cernia bruna (*Epinephelus guaza*) © Parent Géry

Pag 4 sotto: primo piano di Argus bronzeo (*Lycaena phlaeas*) © Ivo Piras

Pag 5: testuggine palustre (*Emys orbicularis*) © Ivo Piras

Per maggiori informazioni sulla biodiversità inquadra il codice a lato



La scelta, a volte inconsapevole, di oltrepassare questi limiti, disturbando il sottile equilibrio che governa il nostro ambiente, compromette la ricchezza di forme di vita che abitano il territorio: la presenza dell'aquila e del macaone, della cernia e della testuggine, del muflone e dello scarabeo, dell'orchidea e dell'agrifoglio, dipende da quanta diversità di ambienti riusciremo a conservare.



SE ASCOLTO DIMENTICO  
SE VEDO RICORDO  
**SE FACCIO CAPISCO**  
CONFUCIO

Pag 6: taleaggio di piante aromatiche nel Centro  
Polifunzionale EFS di Olbia © Enrica Brianda  
Pag 7: funghi decompositori del legno © Ivo Piras



Il mondo è un organismo, fatto di cellule e apparati, fatto di flussi, di scambi, luogo di trasformazioni, di morti e rinascite...

Il nostro corpo è un mondo, con isole e fiumi, strade e città, energie e rifiuti, cambiamenti e metamorfosi, distruzioni e ricostruzioni.

Noi e il mondo siamo ambienti, straordinari e diversissimi, percorsi e compenetrati da

una fittissima, complessa e impercettibile rete di legami, dove anche la più semplice cellula è connessa e imprescindibile dal tutto.

Aver cura di sé e del mondo è una grande avventura, che dura tutta la vita e che ha inizio con piccoli gesti, a tavola, in famiglia, sui banchi di scuola, con gli amici, per la strada, in mezzo alla natura.

*"L'educazione ambientale non è solamente maggiore o migliore conoscenza degli "ambienti naturali", (...) ma riguarda la trasformazione dei modi di pensare e di agire del singolo e della collettività, affinché si formino cittadini che pensino e agiscano in modi più sostenibili. (...) La capacità di apprendere dall'esperienza, e quindi di apprendere anche dagli errori, è fondamentale per la sopravvivenza degli individui e delle organizzazioni, che devono confrontarsi in continuazione con le perturbazioni e i cambiamenti dei propri ambienti di vita". (Borgarello G.)*





## TRA LE MAGLIE DELLA RETE

I Centri e i Luoghi in cui si può fare educazione ambientale e scoprire modi di vita sostenibile già appartenenti alla cultura dei nostri nonni, costituiscono una fitta Rete che imbriglia il territorio, trasformandolo in laboratorio a cielo aperto, dove si fa, si osserva, si costruiscono saperi, si ascolta, si rispetta l'ambiente e ci si rispetta. Tutto questo è la **Rete InFEA**, per l'Informazione, la Formazione e l'Educazione Ambientale, le cui maglie (Centri di Educazione all'Ambiente e alla Sostenibilità - CEAS, Associazioni ambientaliste, altri Enti Locali, aziende, Università ed Enti di ricerca che a diverso titolo operano nel campo dell'educazione ambientale) si intrecciano in un Nodo che coordina, raccorda, propone, organizza: è il **Nodo InFEA della Provincia Olbia Tempio** che, insieme agli altri Nodi sardi e al S.A.V.I. (Servizio della sostenibilità ambientale, valutazione impatti e sistemi informativi ambientali) dell'Assessorato della difesa dell'ambiente della Regione Autonoma della Sardegna, si propone di sensibilizzare le persone di tutte le età e di tutti i mestieri intorno all'ambiente, affinché le nostre azioni, qui e adesso, garantiscano anche ai nostri figli e alla nostra Terra, un futuro sostenibile.

# IL NODO DELLA RETE

## MISSION

La Provincia Olbia Tempio promuove i concetti di educazione ambientale e sviluppo sostenibile attraverso interventi concreti di natura educativa, informativa e formativa che coinvolgono l'intero territorio provinciale, individuando strumenti in grado di conciliare le dinamiche sociali ed economiche della comunità locale con l'interesse collettivo di valorizzazione dell'ambiente. Tali interventi propongono, per i soggetti destinatari delle varie attività e progetti, un cammino rivolto alla salvaguardia dell'ambiente, con l'obiettivo di arrestare il degrado ambientale e migliorare la qualità della vita per la società attuale, con prospettive che guardano le generazioni future attraverso l'uso sostenibile delle varie risorse.



## VISION

- **rendere** la Provincia Olbia Tempio soggetto attivo nell'applicazione dell'educazione all'ambiente e alla sostenibilità all'interno della propria attività quotidiana, nei progetti e nei piani di propria competenza;
- **divenire punto nevralgico** di una rete informativa distribuita capillarmente sul territorio, attraverso azioni di supporto e coordinamento dei CEAS (Centri di Educazione all'Ambiente e alla Sostenibilità), dei Comuni e di altri soggetti (Enti, Associazioni, etc.) che a vario titolo si occupano di educazione e sostenibilità ambientale;
- **promuovere una comunità** di soggetti capaci di condividere esperienze e conoscenze consentendo un facile accesso da parte di insegnanti, educatori ambientali, imprese, altre istituzioni e cittadini alle informazioni relative all'offerta educativa ambientale;
- **essere un punto di riferimento** a livello regionale per la diffusione di una cultura di gestione ambientale su tutto il territorio provinciale, portando avanti pratiche ambientali condivise con i soggetti del territorio stesso.

Per maggiori informazioni sul Nodo InFEA della Provincia Olbia Tempio inquadra il codice a lato



Il Nodo In.F.E.A. della Provincia Olbia Tempio opera sull'intero territorio provinciale e ha come interlocutori principali:

- Istituti Scolastici di ogni ordine e grado;
- Centri di Educazione all'Ambiente e alla Sostenibilità (CEAS);
- Agende 21 Locali;
- Associazioni ambientaliste;
- altre Associazioni, Cooperative, etc.;
- altri Enti ed istituzioni;
- Cittadini interessati al tema dell'educazione all'ambiente e alla sostenibilità.



Pag 8: pescatore nello stagno di San Teodoro © Ivo Piras  
Pag 9: attività didattica al Padrongianus © ALEA-GEA

# | CENTRI E | LUOGHI

## IL NODO DELLA RETE



Provincia Olbia Tempo

## LE MAGLIE DELLA RETE

- 1 Area Marina Protetta Tavolara - Punta Coda Cavallo
- 2a EFS - Foresta Demaniale Monte Limbara Sud
- 2b EFS - Cantiere Forestale Monte Limbara Nord
- 2c EFS - Foresta Demaniale Monte Olia
- 2d EFS - Centro Polifunzionale "Fausto Noce" - Olbia
- 3 Parco Fluviale del Padrongianus
- 4 Parco Nazionale Arcipelago di La Maddalena

## GLI OPERATORI ... IN RETE

- 5 Alpha Diving
- 6 A.S.Cu.Na.S.
- 7 Axinella
- 8 CRiMM
- 9 Equipe
- 10 Fattoria didattica Lu Branu
- 11 Fattoria didattica La campagna della Peppa
- 12 Fattoria didattica L'Olivastro
- 13 Fattoria didattica Nuraghe Tuttusoni
- 14 Fattoria didattica Sismagricola
- 15 GEA
- 16 Nata libera
- 17 Naturalia
- 18 Orizzonti di Gallura
- 19 41 Nord
- 20 Sarditudine

-  Parchi e Aree Protette Nazionali (*Legge 394/91*)
-  Oasi protezione faunistica (*Legge regionale 23/96*)
-  Monumenti naturali (*Legge regionale 31/89*)

# AREA MARINA PROTETTA TAVOLARA – PUNTA CODA CAVALLO

## CARTA D'IDENTITÀ

**Data di nascita:** 1997

**Superficie:** 15 mila ettari di mare e 40 chilometri di coste

**Località:** Comuni di Olbia, Loiri - Porto San Paolo e San Teodoro

**Indirizzo:** via Dante, 1 - 07026 Olbia (OT)

**Sede operativa:** via San Giovanni, 14 - 07026 Olbia (OT)

**Referente:** Giovanna Spano

**Telefono:** 0789 203013 - **Fax:** 0789 204514

**Sito web:** [www.amptavolara.com](http://www.amptavolara.com) - **E-mail:** [info@amptavolara.it](mailto:info@amptavolara.it)





## DOVE

**1** L'Area Marina si estende dal promontorio di Capo Ceraso, margine meridionale del Golfo di Olbia, fino a Cala Finocchio, a Sud di San Teodoro e comprende l'omonimo Stagno e le Isole di Tavolara, Molara e Molarotto.

Area Specialmente Protetta d'Importanza Mediterranea, ospita diverse specie di animali di interesse conservazionistico, tra cui il Marangone dal ciuffo, la Berta minore e il Gabbiano corso, e diverse specie di endemismi faunistici e botanici, come la lucertola blu di Molarotto e il piccolo cespuglio a cuscinetto di *Centaurea horrida*.


Gli ambienti sommersi sono caratterizzati da vaste praterie di *Posidonia oceanica*, vera e propria pianta subacquea la cui presenza è segnale di salute del mare e di ricchezza delle sue forme di vita.

## COME

**Isola di Tavolara:** raggiungibile in battello con partenze da Porto San Paolo da marzo a settembre o con imbarcazioni private.

**CEAS di San Teodoro:** via Niuloni, 1 a San Teodoro; raggiungibile in autobus e con la viabilità ordinaria.

**Sede Area Marina Protetta - Olbia:** raggiungibile in autobus e con la viabilità ordinaria.



Pag 11: veduta di Tavolara e degli stagni di San Teodoro  
© Ivo Piras

Pag 12: Tavolara © Ivo Piras

Pag 13 a sinistra: lucertola blu di Molarotto (*Podarcis tiliguerta ranzii*) © AMP Tavolara - Punta Coda Cavallo

Pag 13 a fianco: Marangone dal ciuffo (*Phalacrocorax aristotelis desmarestii*) © Ivo Piras

Pag 13 in basso al centro: *Posidonia oceanica* © AMP Tavolara - Punta Coda Cavallo

Pag 13 sotto: *Centaurea horrida* © Ivo Piras



## COSA

Tutela e valorizzazione ambientale, educazione, comunicazione, sensibilizzazione e promozione dello sviluppo sostenibile, cura e difesa del territorio, fruizione sostenibile, responsabilità condivisa, riflessione sul rapporto Uomo-Natura, valore economico e sociale della tutela ambientale, gestione e conservazione.

In Area Marina, i “percorsi di educazione ambientale per le scuole” sono un’esperienza ricca di stimoli e di suggestioni per indagare il mondo della natura e il rapporto fra l’uomo e l’ambiente.

Ogni proposta è dedicata ad un particolare ambiente: *lo stagno, le dune costiere, la spiaggia e la riva, l’isola*. Il percorso *della peschiera* esalta il ruolo dei saperi tradizionali e il loro legame con le risorse del territorio.



### La lepre scalatrice

Nell’Isola di Tavolara sono stati rinvenuti numerosi resti fossili del prologo (*Prolagus sardus*), estintosi in epoca storica e considerato un antenato della lepre e del coniglio selvatico.

Per maggiori informazioni sui percorsi nell’Area Marina Protetta inquadra il codice a lato



Percorrendo i “sentieri natura” del “Prolago” a Tavolara e della “Peschiera” a San Teodoro, accompagnati da una guida o solo dalle immagini dei pannelli didattici, ci si può immergere in passeggiate ricche di profumi e colori, dove le vicende storiche ed umane si intrecciano a quelle dell’ambiente e rendono questi luoghi misteriosi e affascinanti allo stesso tempo.

Pag 14 in alto: visita a Molarà © CRIMM  
Pag 15 a sinistra: immersione nei fondali dell’Area Marina © Alpha Diving  
Pag 15 al centro e a destra: attività didattiche © AMP Tavolara - Punta Coda Cavallo



D'estate, sulle spiagge o nelle piazze dei Comuni dell'Area Marina, i giochi e le attività ricreative del progetto di sensibilizzazione "il **Salvamar**", vogliono coinvolgere, sensibilizzare e responsabilizzare i bambini, i bagnanti, i dipartisti e i turisti per una fruizione sostenibile degli ambienti di sabbia e di mare a partire da piccoli ma significativi gesti quotidiani.

Area Marina è anche sport e turismo sostenibile: **immersioni subacquee**, **escursioni**, **canoa**, **snorkeling** sono solo altri modi di entrare nella Natura chiedendo il permesso e rispettando la casa di chi ci ospita.



Presente in tutto il territorio dell'Area Marina, da Tavolara a Porto San Paolo (CRIMM e Pro Loco), da Olbia (sede centrale) a San Teodoro (Consorzio Turistico San Teodoro), la **rete capillare degli Info point**, contestualmente alle proprie attività, svolge un'importante azione di informazione e sensibilizzazione rivolta alla comunità locale e ai visitatori estivi, per una corretta fruizione del territorio.

Inoltre, all'interno del **Centro di Educazione Ambientale di San Teodoro**, si trova il Centro Documentale dell'Area Marina, dove è possibile consultare testi e pubblicazioni inerenti l'ambiente e la conservazione.



I servizi di **educazione ambientale** e alla **sostenibilità** sono curati e coordinati dall'Ufficio Educazione Ambientale dell'Area Marina Protetta: le attività si svolgono in tutto il territorio di competenza dell'Area Marina, le spiagge, l'Isola di Tavolara, il mare e gli stagni, e presso il **CEAS di San Teodoro**, centro accreditato SIQUAS (Sistema di certificazione di standard di qualità).



## ENTE FORESTE DELLA SARDEGNA

### CARTA D'IDENTITÀ

**Data di nascita:** Legge Regionale n. 24 del 1999

**Superficie:** 24.715 ettari nella Provincia Olbia Tempio

**Località:** Comuni di Aggius, Aglientu, Alà dei Sardi, Badesi, Berchidda, Bortigiadas, Buddusò, Calangianus, La Maddalena, Luogosanto, Luras, Monti, Olbia, Padru, San Teodoro, Santa Teresa di Gallura, Telti, Tempio Pausania

**Indirizzo:** EFS Servizio Territoriale di Tempio Pausania - via Belluno, 14 - 07029 Tempio (OT)

**Referente:** il Direttore del Servizio Territoriale di Tempio Pausania

**Telefono:** 079 678721 - **Fax:** 079 6787271 (Tempio)

**Telefono:** 0789 593031 - **Fax:** 0789 593035 (Olbia)

**Sito web:** [www.sardegnaforeste.it](http://www.sardegnaforeste.it) - **E-mail:** [educazioneambientale@enteforestesardegna.it](mailto:educazioneambientale@enteforestesardegna.it)



## DOVE

Il massiccio granitico del Limbara, con le sue tipiche forme scolpite dai venti e dall'acqua, si erge nella porzione meridionale della Gallura, come spartiacque tra la valle del Coghinas e quella del Padrongianus e raggiunge i 1.362 m di altezza a Punta Sa Berritta.

Per la sua posizione geografica, il clima e la diversità di habitat, il complesso forestale del Limbara ha una grande rilevanza a livello europeo anche per la sosta e la riproduzione di molte specie di uccelli migratori.

### **2a** Foresta Demaniale Monte Limbara Sud - Berchidda:

questa zona, di 3600 ettari, è in gran parte coperta da macchia mediterranea, boschi di ceduo di leccio e giovani rimboschimenti; qui trovano rifugio e dimora il gatto selvatico, la martora, l'aquila reale e l'aquila del Bonelli. La quota varia dai 450 ai 1.300 metri.

### **2b** Cantiere Forestale Monte Limbara Nord - Curadureddu - Tempio:

è percorso da un piccolo corso d'acqua e la vegetazione naturale a leccio, lentischio, corbezzolo e fillirea sta gradualmente sostituendo i pini di un passato rimboschimento. In questa foresta è presente un'area recintata di 27,85 ettari in cui vive una colonia di mufloni.

### **2c** Foresta Demaniale Monte Olia:

situata nei comuni di Monti e Berchidda, con superficie di 2.236 ettari, è caratterizzata da un altopiano granitico in cui scorre il Rio S'Eleme; al suo interno era presente un recinto di 220 ettari, dal quale hanno avuto origine le popolazioni di cervi e mufloni che hanno ripopolato il territorio.

### **2d** Centro Polifunzionale EFS "Fausto Noce" - Olbia:

si trova al centro della città di Olbia, adiacente al Parco Urbano, via Galvani, zona San Nicola; vivaio forestale in passato ed oggi CEA e clinica di primo soccorso per la fauna selvatica.

Pag 16: sottobosco di una lecceta © Ivo Piras

Pag 17 in alto: creste granitiche del Monte Limbara © Ivo Piras

Pag 17 a fianco: ricovero per capretti (s'arula) dello "Stazzo Tiu Daniele", Foresta Demaniale Monte Limbara Sud © Ivo Piras

## COME

Tutti gli uffici EFS delle Foreste e dei Cantieri Forestali sono raggiungibili in auto.

Le piste forestali e i sentieri interni sono percorribili a piedi, a cavallo e in bicicletta, mentre per il transito con autoveicoli è necessaria l'autorizzazione dell'Ufficio Territoriale di Tempio.

- **Foresta Demaniale Monte Limbara Sud - Berchidda:** si raggiunge percorrendo la strada che dal centro del paese di Berchidda conduce a Vallicciola dopo circa 3 km di salita. La strada è transitabile in auto e piccoli pullman.
- **Cantiere Forestale Monte Limbara Nord - Curadureddu - Tempio:** il Cantiere Forestale è raggiungibile da Tempio Pausania percorrendo via Limbara dall'uscita sud del paese e proseguendo verso Oschiri al Km 7,2. La strada è percorribile con qualsiasi automezzo.
- **Foresta Demaniale di Monte Olia:** la foresta è raggiungibile percorrendo la SS 389, 12 Km dopo Monti in direzione Alà dei Sardi, con qualsiasi automezzo.
- **Centro Polifunzionale EFS "Fausto Noce" - Olbia:** con autobus e con la viabilità ordinaria.



Pag 18 in alto: sentiero didattico n. 1 "Allo stazzo di Tiu Daniele", Foresta Demaniale Monte Limbara Sud © Ivo Piras

Pag 18 a fianco: Giardino delle Farfalle © Manuela Manca

Pag 18 a destra: aula didattica dell'Arboreto Mediterraneo del Monte Limbara © Manuela Manca



## COSA

Cura e difesa del territorio, tutela e valorizzazione ambientale, sensibilizzazione, divulgazione, promozione della fruizione sostenibile, educazione, gestione e conservazione.

Alcune **attività di educazione, sensibilizzazione e divulgazione ambientale** dell'Ente Foreste fanno parte di un grande progetto regionale, "Infocosta", rivolto ai bambini delle scuole, ai cittadini e alle associazioni che si occupano di didattica ambientale. Questo programma formativo si realizza attraverso una serie di **sentieri didattici** dislocati all'interno delle diverse Foreste Demaniali, dove sono presenti anche dei **Centri Servizi** che forniscono il necessario supporto logistico.

Pag 19 a sinistra: Arboreto Mediterraneo del Monte Limbara © Manuela Manca

Pag 19 di seguito e in basso: attività di educazione ambientale presso il Centro polifunzionale EFS "Fausto Noce" - Olbia © Enrica Brianda



## RETE DEI SENTIERI ESCURSIONISTICI E DIDATTICI

Con la **rete dei Sentieri** l'Ente Foreste propone un modo diverso per conoscere il territorio attraverso il diretto contatto con la natura per sperimentare con tutti i sensi, per imparare il rispetto di un luogo attraverso una sua fruibilità sostenibile, per riappropriarsi della cultura dell'ambiente attraverso lo sport in natura. All'interno delle aree gestite, sono infatti consentite e sostenute dall'Ente Foreste tutte le atti-

vità e le manifestazioni sportive e culturali ecosostenibili:

- Sentieri escursionistici (Monte Limbara Sud e Nord, Monte Pino, Pitrisconi, Monte Nieddu)
- "Allo stazzo di Tiu Daniele": Sentiero didattico n.1 del circuito Inforesta (Monte Limbara Sud - Berchidda)
- "L'avifauna del Rio San Nicola" (Centro Polifunzionale EFS "Fausto Noce" - Olbia)

Pag 20 sotto: pannello informativo sulla rete dei sentieri escursionistici del Monte Limbara Nord © Ivo Piras



### Le strutture:

- Arboreto mediterraneo del Limbara (Foresta Demaniale Monte Limbara Sud - Berchidda).
- Centro faunistico attrezzato del muflone (Foresta Demaniale Monte Limbara Nord - Curadureddu - Tempio).
- Centro di Educazione Ambientale EFS e Clinica Veterinaria per la Fauna Selvatica (Centro Polifunzionale EFS "Fausto Noce" - Olbia).
- Apiario didattico (Monte Olia - Monti).

Le seguenti **proposte per le scuole** si differenziano per valorizzare le caratteristiche naturalistiche e le infrastrutture di ciascuna località:

- Il Giardino delle Farfalle (Foresta Demaniale Monte Limbara Sud - Berchidda).
- "Segni e tracce": osservazione degli animali del bosco e loro tracce (centri Faunistici attrezzati di Curadureddu e M.te Olia).
- "Coltivatori Custodi": laboratorio sulla riproduzione delle piante e la tutela della biodiversità locale (CEA del Centro Polifunzionale EFS "Fausto Noce" - Olbia).
- Approccio alle problematiche del recupero della fauna selvatica in difficoltà (clinica veterinaria di primo soccorso, Centro Polifunzionale EFS "Fausto Noce" - Olbia).
- Visite guidate per studenti su richiesta.

In tutte le sedi, gli uffici e i Centri gestiti dall'Ente Foreste sono presenti degli **Info-point**.



## PARCO FLUVIALE DEL PADRONGIANUS

### CARTA D'IDENTITÀ

**Data di nascita:** 2009

**Superficie:** 33 ettari

**Località:** Fiume Padrongianus, Comune di Olbia

**Indirizzo:** SS 125 Olbia - Murta Maria km 311,700 - 07026 Olbia (OT)

**Referente:** Giuliana Loi (*Settore Ambiente e Sostenibilità Provincia OT*)

**Telefono:** 0789 557686 - **Fax:** 0789 1875680

**Sito web:** [www.infeagallura.it](http://www.infeagallura.it) - **E-mail:** [infea@provincia.olbia-tempio.it](mailto:infea@provincia.olbia-tempio.it)

## DOVE

**3** A soli 5 km a Sud della città di Olbia, il Parco, di proprietà della Provincia Olbia Tempio, racchiude un ampio tratto del Fiume Padrongianus, caratterizzato da una vegetazione tipicamente legata all'ambiente acquatico e circondato da prati alberati e da una fitta macchia di lecci, lentischi, olivastri, filliree; questi ambienti danno rifugio e rappresentano il luogo di alimentazione e di vita di svariate specie animali. Il Parco è aperto tutto l'anno con orari variabili a seconda delle stagioni.

## COME

Il Parco è raggiungibile in autobus e con la viabilità ordinaria percorrendo la SS 125, a sud dell'Aeroporto Olbia-Costa Smeralda, in direzione Murta Maria.





## COSA

Consapevolezza, educazione all'ambiente e alla sostenibilità, territorio, conservazione, cambiamento comportamentale, laboratorio di cittadinanza attiva, partecipazione e condivisione dei cittadini alle azioni di governo locale, storia, archeologia, gioco, fruizione sostenibile, comunicazione.

L'educazione ambientale, al Padrongianus, è fare scuola sul campo, per percepire suoni e profumi dell'ambiente, per giocare con la natura e accompagnare i bambini e i ragazzi delle scuole alla scoperta del Parco Fluviale: in questo modo vengono stimolate la curiosità e l'attenzione verso un ambiente ricco di risorse e unico nei suoi aspetti naturali e culturali.



Anche gli incontri di animazione ed educazione ambientale, rivolti alla comunità locale e ai visitatori, sono proposti in forma di laboratorio, in cui tutte le attività e le esperienze svolte in ambiente vengono consolidate attraverso la manipolazione e l'attività creativa.

All'interno dell'area del Parco, nei pressi del "parco giochi" alberato, dei due gazebo in legno e dello scalo e alaggio per le canoe, si trova l'*Info-point* dotato di un'aula didattica.



Pag 21: "Sorpresi con i piedi nell'acqua" © Ivo Piras

Pag 22: *Info-point* del Parco del Padrongianus © Ivo Piras

Pag 23 a fianco: attività di educazione ambientale presso il Parco del Padrongianus - Olbia © ALEA-GEA

Pag 23 sopra: i macroinvertebrati: piccoli abitanti del Fiume ... incontrati dai bambini nel corso delle attività di educazione ambientale © ALEA-GEA



Il Parco è inoltre percorso da una piccola rete di **sentieri attrezzati** i cui pannelli illustrativi descrivono gli aspetti storici, archeologici (nura-ghe Torra) e naturalistici che lo caratterizzano: qui e lungo il fiume, con o senza una guida, è anche possibile vivere sportivamente e silenziosamente questo luogo, utilizzando le **canoe** o le **mountain bike**, effettuando escursioni o gare di **orienteering** e cimentandosi nel tiro con l'**arco** o nella camminata coi bastoncini (nordic walking).

È solo grazie all'energia fornita dall'**impianto fotovoltaico**, collocato all'interno dell'area di sosta riservata agli autoveicoli, che viene soddisfatto il fabbisogno energetico della struttura del Parco che accoglie l'**Info-point** e l'**aula didattica**; la stessa energia permette il funzionamento di una piccola **auto elettrica a pannelli solari** con la quale è possibile accompagnare i visitatori in un viaggio in cui suoni e profumi appartengono al solo ambiente esplorato; tra questi, le voci dei bambini che giocano tra gli alberi, gli scivoli, le **altalene** e i gazebo del "parco giochi".



*Per maggiori informazioni sul Parco del Padrongianus inquadra il codice a lato*





Al Parco si organizza un **evento-manifestazione** annuale con laboratori creativi ed artistici, attività ludico-sportive sul fiume e accanto al fiume, momenti di animazione, *rendez-vous* musicali, narrativi e di scambio culturale; l'iniziativa, aperta alla comunità locale e ai visitatori provenienti da altre località, è occasione di incontro, confronto e scambio e ha come obiettivo l'accrescimento della responsabilità e il miglioramento della qualità di vita della comunità, nella direzione della sostenibilità ambientale e sociale.

I servizi di educazione ambientale e alla sostenibilità sono coordinati dall'Amministrazione provinciale e condotti dal soggetto gestore del Parco: le attività si svolgono all'interno del perimetro del Parco o presso Istituti scolastici.



### **Martino... il pescatore**

Nelle sponde sabbiose del Fiume nidifica un uccellino audace e acrobatico: è il coloratissimo Martin pescatore (*Alcedo atthis*), la mascotte del Parco.



Pag 24 in alto: pannelli illustrativi lungo un sentiero del Parco Padrongianus © Ivo Piras

Pag 24 a sinistra: con le canoe è possibile risalire il corso del Fiume o seguirne la corrente fino alla foce © ALEA-GEA

Pag 24 a destra: auto elettrica in dotazione al Parco del Padrongianus © ALEA-GEA

Pag 25 in alto a sinistra: animazione culturale a cura della Compagnia Teatrale "Lanchilonghi", durante la manifestazione "E-state al fiume" © ALEA-GEA

Pag 25 a fianco: attività didattiche lungo il fiume Padrongianus © Ivo Piras



## PARCO NAZIONALE ARCIPELAGO DI LA MADDALENA

### CARTA D'IDENTITÀ

**Data di nascita:** 1994

**Superficie:** 5.134 ettari di superficie terrestre, 13.000 ettari di superficie marina e 180 chilometri di coste

**Località:** Comune di La Maddalena

**Indirizzo:** via Giulio Cesare, 7 - 07024 La Maddalena (OT)

**Referente:** Giuseppe Bonanno

**Telefono:** 0789 790224 - **Fax:** 0789 720049

**Sito web:** [www.lamaddalenapark.it](http://www.lamaddalenapark.it) - **E-mail:** [info@lamaddalenapark.org](mailto:info@lamaddalenapark.org)

## DOVE

**4** L'Arcipelago di La Maddalena, composto da oltre 60 isole e isolotti granitici e scisti, posto nel tratto di mare tra la Sardegna e la Corsica noto come Bocche di Bonifacio, è un'area protetta geomarina che fa parte della Rete Europea delle Aree Naturali di eccellenza ambientale (Sito di Interesse Comunitario e Zona a Protezione Speciale) data la presenza di una ampia varietà di habitat e specie animali e vegetali.

Il Parco Nazionale comprende tutta l'area marina dell'Arcipelago di La Maddalena e include anche quella terrestre.

## COME

L'isola di La Maddalena è raggiungibile in traghetto con partenze da Palau tutto l'anno o con imbarcazioni private.



## COSA

Tutela della biodiversità, conservazione della natura, risorsa "ambiente", formazione permanente, consapevolezza, fruizione sostenibile, educazione ambientale, cultura, storia.

Gran parte delle attività di educazione ambientale sono svolte all'interno del **Centro di Educazione Ambientale (CEA)** del Parco, a Stagnali, nell'Isola di Caprera, dove sono inoltre presenti tre **strutture museali** e di interesse naturalistico-culturale gestite dal Parco in convenzione con associazioni ambientaliste e altri esperti del settore:

- Museo Geo-Mineralogico-Naturalistico "G. Cesaraccio".
- Museo del Mare e delle tradizioni marinesche.
- Centro Ricerca Delfini.

Prenotazioni: richiesta scritta, almeno 20 giorni prima della visita, per posta all'indirizzo dell'Associazione in via Ammiraglio Magnaghi 25 - 07024 La Maddalena (OT) o per E-mail all'indirizzo: [posta@associazionecesaraccio.it](mailto:posta@associazionecesaraccio.it).

Altri musei del territorio:

- Compendio Garibaldino - Casa Museo di Giuseppe Garibaldi.
- Museo Diocesano.
- Memoriale Giuseppe Garibaldi.



Pag 27 a sinistra: isolotti Monaci, ad est di Caprera © Ivo Piras

Pag 27 a destra: paesaggio con tafone granitico, isola di Caprera © Ivo Piras

Pag 28 in alto: Centro di Educazione Ambientale a Stagnali - Caprera © Ivo Piras

Pag 28 a fianco: Museo del Mare e delle tradizioni marinesche © Parco Nazionale Arcipelago di La Maddalena

Tra i sentieri che si snodano all'interno del Parco, i 16 principali, tutti posti sull'Isola di Caprera, sono: Sentiero n.01 "Conigliera", Sentiero n. 02 "Poggio Baccà", Sentiero n. 03 "Poggio Rasu", Sentiero n. 04 "Cala Portese", Sentiero n. 05 "Cala Brigantina" da percorrere accompagnati dalle guide (zona TA), Sentiero n. 06 "Poggio Zona", Sentiero n. 07 "Monte Tejalone", Sentiero n. 08 "Diga del Ferraccio", Sentiero n. 09 "Poggio Stefano", Sentiero n. 10 "Cala Coticcio" da percorrere accompagnati dalle guide (zona TA), Sentiero n. 11 "Fortificazione di Candeo", Sentiero n. 12 "Punta Crucitta – Candeo", Sentiero n. 13 "Punta Crucitta", Sentiero n. 14 "Cala Napoletana - Cala Crucitta", Sentiero n. 15 "Cala Caprese", Sentiero n. 16 "Cala Serena".

Per uniformare la segnaletica dei sentieri del Parco a quella presente sul territorio sardo, corso e nazionale, è stata utilizzata quella proposta dal C.A.I. (Club Alpino Italiano), con i relativi tratti di colore rosso-bianco-rosso. I sentieri di Caprera possono essere percorsi durante tutto l'anno.

Pag 29 in alto: Casa Casula, presso il sentiero "Punta Crucitta-Candeo" © Ivo Piras

Pag 29 a fianco: sentiero Cala Portese © Ivo Piras

Pag 29 a destra: capra rinselvatichita (*Capra hircus*)

© Ivo Piras



Guarda i video sul  
Parco inquadrando il  
codice a lato



## GLI OPERATORI ... IN RETE

Il saper cogliere, accogliere, apprezzare e valorizzare la ricchezza di diversità di forme e modi di vita, di culture, di idee, di persone, l'intrecciarsi cioè di molteplicità di saperi, è di per sé Educazione all'ambiente e alla sostenibilità.

La variegata gamma di soggetti che a livello territoriale si occupa di educazione ambientale è un piccolo saggio di come si possa approcciare questa disciplina con modalità e punti di vista diversi e rappresenta un modo "altro" di intendere la "bio-diversità".

Educazione all'ambiente e alla sostenibilità è anche scoprire l'origine degli alimenti, i lunghi tempi di attesa, la fatica del lavoro nei campi, la cultura del cibo e la sapienza delle tradizioni. Le fattorie didattiche, aziende e agriturismi che rispettano e sottoscrivono una *Carta degli impegni e della qualità*, svolgono anche l'importante ruolo di luoghi in cui bambini ed adulti fanno esperienza di questi antichi saperi.



### 5 ALPHA DIVING

**Nome:** Alpha Diving Center s.a.s

**Indirizzo:** Piazzetta dei Pescatori, 4 - 07020 Golfo Aranci (OT)

**Referente:** Francesca Magnone

**Telefono:** 347 1664682

**Sito web:** [www.alphadiving.it](http://www.alphadiving.it)

**E-mail:** [fra@alphadiving.it](mailto:fra@alphadiving.it)

**Parole chiave:** educazione e sensibilizzazione all'ambiente e allo sviluppo sostenibile, approccio scientifico, eco-turismo, turismo naturalistico, diving, snorkeling, formazione.

- **Educazione ambientale:** attività laboratoriali con produzione di materiali didattici, presentazioni multimediali, snorkeling, corsi subacquei (certificati ESA) ed uscite di biowatching in ambiente marino e terrestre. Le attività educative vengono svolte all'aperto e nell'aula didattica in dotazione alla struttura.
- **Visite guidate:** snorkeling, biowatching, escursioni nautiche con barche e gommoni, attività subacquea ricreativa.
- **Informazione e sensibilizzazione:** punto informativo su ambiente e comportamenti eco-sostenibili.
- **Formazione:** corsi e programmi di subacquea (dagli 8 anni), tesi di laurea, tirocini formativi e formazione professionale per guide e istruttori.



## 6 A.S.CU.NA.S.

**Nome:** A.S.Cu.Na.S. - Associazione per gli Studi Culturali e Naturalistici della Sardegna

**Indirizzo:** via Kennedy, 2 - 07020 Telti (OT)

**Referente:** Giovanni Careddu

**Telefono:** 349 8703074

**Sito web:** www.ascunas.it

**E-mail:** naturasardegna@yahoo.it

**Parole chiave:** promozione della cultura e della sensibilità naturalistica, conoscenza e conservazione del patrimonio Culturale e Naturalistico della Sardegna.

- **La struttura:** locale adibito ad esposizione museale, con spazi interni ed esterni utilizzati a scopi didattici e per attività di educazione ambientale.
- **L'ambiente:** zona boscosa non coltivata, raggiungibile anche tramite 7 percorsi ciclabili.
- **I servizi:** *Info-point*, formazione, attività di educazione ambientale, allestimento di piccoli musei di scienze naturali, mostre, studio e/o restauro di materiali scientifici, pubblicazioni naturalistiche.

## 7 AXINELLA

**Nome:** Axinella Società Cooperativa

**Indirizzo:** via Roma, 9 - 07026 Olbia (OT)

**Referente:** Giorgia Nervegna

**Telefono:** 0789 29233 - 347 0045387

**Sito web:** www.axinella.com

**E-mail:** info@axinella.com

**Parole chiave:** educazione e sensibilizzazione all'ambiente e allo sviluppo sostenibile, approccio ludico, eco-turismo, turismo naturalistico, progettazione, consulenza, snorkeling, diving.

- **Educazione ambientale:** attività strutturate in forma di gioco, laboratori creativi, passeggiate ed escursioni naturalistiche, incontri frontali con ausili didattici multimediali. Le attività educative vengono svolte all'aperto o presso strutture messe a disposizione dai committenti (es: Scuole, sedi di Parchi - Aree Marine Protette, Siti naturalistici).
- **Visite guidate:** escursioni nautiche con barche e gommoni, attività subacquea ricreativa, passeggiate naturalistiche, canoa.
- **Informazione e sensibilizzazione:** gestione *Info-point* e social network.
- **Formazione:** corsi di subacquea con rilascio brevetti (ESA e PADI).

## 8 CRIMM

**Nome:** CRiMM onlus (Centro Ricerca Mammiferi Marini)

**Indirizzo:** Prolungamento Via Molara snc - 07020 Porto San Paolo (OT)

**Referente:** Alberto Fozzi

**Telefono:** 347 7771464

**Sito web:** www.crimm.org

**E-mail:** info@crimm.org

**Parole chiave:** tutela ambientale, fruibilità, sostenibilità, rifiuti e organismi marini, specie carismatiche, conoscenza ambiente marino, approccio scientifico, approccio ludico.

- **Struttura:** bungalow situato nei pressi della spiaggia e del porticciolo di Porto San Paolo, principale via di accesso all'Isola di Tavolara; immerso nella macchia mediterranea è ottimo punto di osservazione per il birdwatching.
- **Educazione ambientale:** laboratori di manipolazione e osservazione.
- **Visite guidate:** *dolphin watching* (uscite in mare per avvistamento delfini).
- **Informazione e sensibilizzazione:** gestione *Info-point*, pannelli didattici dell'AMP, campagne di informazione ed elaborazione materiali informativi, pubblicazioni scientifiche.
- **Formazione:** tirocini formativi pre- e post-laurea, corsi di tutela ambientale, biowatching.

## 9 EQUIPE

**Nome:** Equipe sas

**Indirizzo:** via Venezia Euganea, 20 - 07026 Olbia (OT)

**Referente:** Claudia Pirina

**Telefono:** 0789 27164 - 348 3010331

**E-mail:** equipe@tiscali.it

**Parole chiave:** eco-sostenibilità, gioco, riciclo, adottare un albero, fonti rinnovabili, buone pratiche.

- **Educazione ambientale:** attività ludiche, laboratori, filmati.
- **Visite guidate:** passeggiate naturalistiche.
- **Informazione e sensibilizzazione:** presentazione di opere cinematografiche e video che trattano temi e problemi legati all'ambiente naturale, umano e culturale (in collaborazione col Festival Cinemambiente di Torino).



## 10 LU BRANU

**Nome:** Fattoria didattica Lu Branu

**Indirizzo:** Loc. Gianneddu (Cuncosu) SS 125 km 348 - 07021 Arzachena (OT)

**Referente:** Antonello Columbanu

**Telefono:** 0789 83075 - 333 1816877

**Sito web:** www.fattoriadidatticalubranu.it

**E-mail:** lubranu@tiscali.it

- **La struttura:** stazzo storico Gallurese e azienda a conduzione familiare, struttura turistico-ricettiva, area ristoro, alloggi, parco giochi, Museo dello stazzo, aula didattica, percorso naturalistico con pannelli didattici sulla flora.
- **L'ambiente:** azienda agricola estesa su 130 ha con produzioni agricole (vigneto, oliveto, orto) e di bovini, suini, caprini e asinelli di razza sarda, allevati liberi in ambiente naturale fra imponenti rocce granitiche, boschi, macchia mediterranea ricca di piante endemiche.
- **I servizi:** *Info-point*, visite guidate, fattoria didattica, affabulazione, giochi e giocattoli antichi, accoglienza e ristorazione, cultura dello stazzo, riconoscimento dei principali cicli di produzione degli alimenti.

Pag 32: preparazione degli gnocchetti © Equipe

## 11 LA CAMPAGNA DELLA PEPPA

**Nome:** Fattoria didattica La Campagna della Peppa

**Indirizzo:** Loc. Sa Tanca e Supra, prolungamento Viale Italia - 07020 Monti (OT)

**Referente:** Giacomina Cocco

**Telefono:** 333 5249216 - 320 4849647

**E-mail:** giacomina.cocco@gmail.com

- **La struttura:** aule didattiche, area pic-nic, zone verdi per giochi e momenti ricreativi.
- **L'ambiente:** sito a 3 km dal paese di Monti, famoso centro di produzione vinicola, il territorio è ricco di siti di interesse culturale e archeologico. L'Azienda presenta produzioni primarie ecocompatibili ed energetiche e coltivazione biologica dei campi con piante aromatiche e officinali, alcune delle quali autoctone (*Salvia desoleana*).
- **I servizi:** punto vendita dei prodotti preparati in azienda, percorsi ludici, percorsi olfattivo-tattili, preparazioni erboristiche e distillazione, corsi di coltivazione, semina, preparazione talee, raccolta erbe e frutti necessari per preparazione liquori ed amari secondo antiche ricette, riconoscimento piante per uso erboristico, fitoterapico, cosmetico, aromaterapia, allestimento erbario, educazione alimentare, gite didattiche di 2-3 giorni.



## 12 L'OLIVASTRO

**Nome:** Fattoria didattica L'Olivastro

**Indirizzo:** Loc. Budò - 07020 Padru (OT)

**Referente:** Mario Tucconi

**Telefono:** 333 5229454

**Sito web:** [www.agriturismololivastro.com](http://www.agriturismololivastro.com)

**E-mail:** [agriturismololivastro@gmail.com](mailto:agriturismololivastro@gmail.com)

- **La struttura:** struttura ricettiva per ristorazione e pernottamento, 2 aule didattiche, aree ristoro, ampio parcheggio.
- **L'ambiente:** caratterizzano l'azienda alcuni olivastri millenari tutelati dall'Assessorato all'Ambiente.
- **I servizi:** *Info-point*, visite guidate, fattoria didattica, accoglienza e ristorazione.

## 13 NURAGHE TUTTUSONI

**Nome:** Fattoria didattica Nuraghe Tuttusoni

**Indirizzo:** Stazzu Pulceddavru, 343/a Loc. Portobello - 07020 Aglientu (OT)

**Referente:** Michela e Giovanna Galetto

**Telefono:** 079 656830

**Sito web:** [www.nuraghetuttusoni.it](http://www.nuraghetuttusoni.it)

**E-mail:** [info@nuraghetuttusoni.it](mailto:info@nuraghetuttusoni.it)

- **La struttura:** struttura ricettiva per ristorazione e pernottamento, aula didattica, fattoria didattica.
- **L'ambiente:** caratterizzano l'azienda la macchia mediterranea, lo stazzo, un sito archeologico, la torre aragonese, le chiese campestri.
- **I servizi:** punto vendita, percorso naturalistico, fattoria didattica. Laboratori: Dal seme alla pianta; Dal grano al pane; Gusto e disgusto: il cibo come nostra visione del mondo; Conserve e marmellate; Riciclando; La terra e il cielo: le fasi lunari e i lavori rurali; Dalla pecora alla giacca; La farmacia della nonna; Colori naturali; L'alfabeto dei fiori; Le erbe degli incantesimi; L'uso dell'acqua nel sottosuolo; Come costruire uno spaventapasseri con elementi naturali.

Pag 33 in alto a sinistra: "pulcini" © Lu Branu

Pag 33 a destra: Asinello sardo nella fattoria didattica Lu Branu © Lu Branu

## 14 SISMAGRICOLA

**Nome:** Fattoria didattica Sismagricola

**Indirizzo:** Loc. Rascaciu - 07021 Arzachena (OT)

**Referente:** Antonio Ragnedda

**Telefono:** 347 3311961

**E-mail:** [sismagricola@tiscali.it](mailto:sismagricola@tiscali.it)

- **La struttura:** struttura turistico-ricettiva, laboratorio per lavorazione piante officinali, parco botanico, aula didattica, area ristoro, parcheggi.
- **L'ambiente:** 50 ettari di ambiente naturale preservato a fini naturalistici.
- **I servizi:** *Info-point*, laboratori e visite guidate, fattoria didattica, accoglienza e ristorazione.



Per maggiori informazioni sulle fattorie didattiche che aderiscono alla Rete InFEA della Provincia Olbia Tempio inquadra il codice a lato

## 15 GEA

**Nome:** GEA - Gioco Educazione Ambiente - società cooperativa sociale

**Indirizzo:** via Donizetti, 57 - 07026 Olbia (OT)

**Referente:** Giovannella Monaco

**Telefono:** 348 3926230

**Sito web:** www.geambiente.wordpress.com

**E-mail:** geascs@gmail.com

**Parole chiave:** educazione e sensibilizzazione all'ambiente e allo sviluppo sostenibile, approccio ludico, rapporto uomo-ambiente, centralità del soggetto, decentramento del punto di vista, progettazione, consulenza, illustrazione.

- **Educazione ambientale:** attività strutturate in forma di gioco, laboratori ludico-creativi e manipolativo-creativi. Le attività educative vengono svolte all'aperto o presso strutture messe a disposizione dai committenti (es: Scuole, sedi di Parchi - Aree Marine Protette, Siti naturalistici).
- **Visite guidate:** escursioni naturalistiche (guide GAE).
- **Informazione e sensibilizzazione:** gestione *Info-point*, progettazione e realizzazione allestimenti sentieristica, depliant e opuscoli divulgativi.
- **Formazione:** corsi di educazione ambientale, grafica, illustrazione.

Pag 34: laboratorio sulla distribuzione degli organismi marini: plancton, benthos e necton e relazione con gli inquinanti © Nata Libera

## 16 NATA LIBERA

**Nome:** Nata Libera A.S.D.

**Indirizzo:** via Olbia, 1 - 08020 San Teodoro (OT)

**Referente:** Maurizio Maniscalco

**Telefono:** 339 6907767

**Sito web:** www.natalibera.it

**E-mail:** info@natalibera.it

**Parole chiave:** storia e natura, approccio sportivo e ricreativo, alimentazione corretta, antichi sapori, rifiuti e raccolta differenziata.

- **La struttura:** aula didattica, punto informazioni, supporti formativi.
- **Educazione ambientale:** laboratori, lezioni frontali, attività sportive, giochi. Le attività educative vengono svolte all'aperto e all'interno della struttura.
- **Visite guidate:** trekking con guide GAE, snorkeling, immersioni subacquee, escursioni naturalistiche.
- **Informazione e sensibilizzazione:** *Info-point* su attività AMP e territorio.
- **Formazione:** corsi di subacquea e primo soccorso (dai 10 anni).



Per maggiori informazioni sugli operatori che aderiscono alla Rete InFEA della Provincia Olbia Tempio inquadra il codice a lato

## 17 NATURALIA

**Nome:** Naturalia snc di Simone Giuseppe Sotgiu & c.

**Indirizzo:** via Mongiardino,11 - 07024 La Maddalena (OT)

**Referente:** Simone Giuseppe Sotgiu

**Telefono:** 347 1848689

**Sito web:** www.naturalia.biz

**E-mail:** simonsotgiu@tiscali.it

**Parole chiave:** educazione e sensibilizzazione all'ambiente e alla sostenibilità, natura.

- **Educazione ambientale:** lezioni frontali e attività sul campo. Le attività educative vengono svolte all'aperto o presso strutture messe a disposizione dai committenti (es: Parco Nazionale Arcipelago di La Maddalena).
- **Visite guidate:** escursioni naturalistiche.
- **Informazione e sensibilizzazione:** gestione *Info-point*.



## 18 ORIZZONTI DI GALLURA

**Nome:** Associazione Naturalistica Orizzonti di Gallura

**Indirizzo:** Loc. La Pischéra - 08020 San Teodoro (OT)

**Referente:** Anna Rita Sanna

**Telefono:** 366 5319797

**E-mail:** orizzontidigallura@tiscali.it

**Parole chiave:** turismo naturalistico, sensibilizzazione ambientale.

- **Visite guidate:** passeggiate naturalistiche in barca e a piedi.
- **Informazione e sensibilizzazione:** visite guidate.

## 19 41 NORD

**Nome:** Associazione 41 Nord

**Indirizzo:** via G. Zicavo, 22 - 07024 La Maddalena (OT)

**Referente:** Andrea Rotta

**Telefono:** 333 9238435

**Sito web:** www.41nord.com

**E-mail:** rottaandrea@virgilio.it

**Parole chiave:** monitoraggio cetacei, inquinamento ambientale, attività umane e ambiente marino.

- **Educazione ambientale:** video, lezioni frontali.
- **Informazione e sensibilizzazione:** web, conferenze.
- **Formazione:** video, lezioni frontali, dispense.

## 20 SARDITUDINE

**Nome:** Associazione Sarditudine

**Indirizzo:** c/o Centro d'aggregazione, ST.8 Loc. Montiggia, via Nazionale, 113 - 07020 Palau (OT)

**Referente:** Alessandra Angeli

**Telefono:** 338 2058948

**Sito web:** www.isolecheparlano.it

**E-mail:** info@isolecheparlano.it

**Parole chiave:** conoscenza del patrimonio ambientale sardo, tutela ambientale, fruibilità dell'ambiente, educazione ambientale e allo sviluppo sostenibile, valorizzazione di zone naturalistiche, eventi artistici, escursioni naturalistiche.

- **Educazione ambientale:** laboratori, lezioni frontali con ausilio di immagini e video, concorsi fotografici, produzione di mezzi audiovisivi, fotografici ed elaborati artistici (sculture, tessiture materiche, quadri, etc...). Le attività educative vengono svolte all'aperto o nell'aula didattica in dotazione alla struttura dell'Associazione.
- **Turismo culturale:** attività laboratoriali, realizzazione di concerti e performance teatrali in zone di particolare pregio naturalistico.



Pag 35: laboratori "Isole che Parlano ... ai bambini" 2011  
Cantiere: laboratorio di creazione infantile  
Laboratorio tra Arte, Fiaba ed Ecologia  
© Gianni Petta

# PER SAPERNE DI PIÙ...

## AMP Tavolara - Punta Coda Cavallo

- Collana "Quaderni dell'Area Marina protetta":
  - Vol.1 - *Il tursiopo e gli altri delfini*
  - Vol.2 - *Scoprire la biodiversità - Percorsi attrezzati di snorkeling*
  - Vol.3 - *Scoprire la biodiversità - I Pesci*
  - Vol.4 - *Erpetofauna - Anfibi e Rettili*
  - Vol.5 - *Nascita di una specie*
- "Una montagna in mezzo al mare. L'isola di Tavolara raccontata dai ragazzi della scuola media: la storia, la natura, le curiosità." Taphros
- "Proposte di educazione ambientale"

(tutti scaricabili dal sito <http://www.amptavolara.com/comunicazione/materiale-informativo/>)

## Ente Foreste della Sardegna

- "Le Foreste demaniali. Guida alla visita". SardegnaForeste. Ed. Arti Grafiche Pisano
- "Mini guida al turismo scolastico". Regione Autonoma della Sardegna. Ente Foreste Sardegna
- Collana "Quaderno del bosco". Regione Autonoma della Sardegna. Ente Foreste Sardegna:
  - Quaderno del bosco - *Guida per gli insegnanti della Scuola primaria*
  - Quaderno del bosco - *Scuola secondaria di primo grado*
  - Quaderno del bosco - *Guida per gli insegnanti della Scuola secondaria*
  - Quaderno del bosco - *Scuola secondaria di primo grado - Schede di lavoro*

(tutti scaricabili dal sito <http://www.sardegnaambiente.it/foreste/documentazione/libri.html>)

## Provincia Olbia Tempio

- Libri Verdi - "Provincia Olbia Tempio. Biodiversità 2010. Habitat e Specie" (Egidio Trainito) - Taphros, 2009
- Provincia Olbia Tempio - Settore Ambiente e Sostenibilità, "Carta Ittica della Provincia Olbia Tempio", Novembre 2011 - Graffietti Stampati

## Parco Nazionale Arcipelago di La Maddalena

- "La Maddalena e le isole intermedie. Natura, storia, società.". (Gin Racheli) - Ed. Mursia, 1991
- "Flora dell'Arcipelago di La Maddalena. Vol. I". (Giovanni Cesaraccio) - Ed. Paolo Sorba editore, 1990
- "Pinnabianca & C. I Delfini del Parco Nazionale Arcipelago di La Maddalena". (AA.VV) - Ed. Paolo Sorba editore 2003
- "Quaderni della conoscenza", elaborati dal Dipartimento di Scienze Botaniche, Ecologiche e Geologiche dell'Università di Sassari

## Siti web

- <http://www.infeagallura.it>
- <http://www.olbiaturismo.it>
- <http://www.sardegnaambiente.it>
- [http://www.minambiente.it/menu/menu\\_attivita/Il\\_sistema\\_nazionale\\_I\\_N\\_F\\_E\\_A\\_.html](http://www.minambiente.it/menu/menu_attivita/Il_sistema_nazionale_I_N_F_E_A_.html)
- [http://europa.eu/pol/env/index\\_it.htm](http://europa.eu/pol/env/index_it.htm)
- <http://www.sardegnaturismo.it>
- <http://ambiente.regione.emilia-romagna.it/infeas/temi/pubblicazioni/quaderni-infea>
- <http://www.scuolacreativa.it>



Libri AMP



Libri EFS



Libri Prov. OT

*Catalogo realizzato dalla*

**Provincia Olbia Tempio**

Assessorato Ambiente e Sostenibilità

Assessore: Avv. Pietro Vittore Carzedda

Dirigente: Ing. Federico Ferrarese Ceruti

*Coordinamento tecnico - scientifico:*

Dott.ssa Antonella Deriu - Nodo InFEA OT

*Coordinamento editoriale:*

Dott.ssa Giuliana Loi - Nodo InFEA OT

*Testi e illustrazioni:*

Dott.ssa Carmen Fresi

*Progetto grafico:*

Giuseppe Lonis, ConsulMedia srl

*Foto:*

Ivo Piras

Area Marina Protetta Tavolara - Punta Coda Cavallo

Enrica Brianda e Manuela Manca, Ente Foreste della Sardegna

Parco Nazionale Arcipelago di La Maddalena

RTI Alea Gea Soc. Coop.

Alpha Diving

C.R.I.M.M. Onlus

Equipe Sas

Lu Branu

Nata Libera

Gianni Petta

Parent Géry



Carta Shiro Echo Favini - 100% fibre riciclate post-consumo  
Stampa: [www.artigrafichepisanò.it](http://www.artigrafichepisanò.it)

**Copertina © Ivo Piras, Giuseppe Lonis:**

*"... perché io ho scoperto che le mie radici in fondo sono lì per procurarmi le risorse, cosicché con le mie foglie io possa affrontare venti forti e possa farmi delle corse."*

*"L'albero", Jovanotti*

Produzione ConsulMedia 2013  
[www.consulmedia.it](http://www.consulmedia.it)



PROVINCIA  
OLBIA TEMPIO



**Nodo In.F.E.A. Provincia Olbia Tempio**  
infea@provincia.olbia-tempio.it  
tel. 0789557686-93 - fax 07891875680  
PEC ambiente@pec.provincia.olbia-tempio.it

**WWW.INFEAGALLURA.IT**

seguici su:

